

ตำแหน่งที่ดิน

ระวาง 5544 | 7074

เลขที่ดิน ๕๐๗

หน้าสำรวจ ๑๑๕๔๔

ตำบล วัดธาตุ

โฉนดที่ดิน

เป็นหนังสือสำคัญแสดงกรรมสิทธิ์

ออกโดยอาศัยอำนาจตามประมวลกฎหมายที่ดิน

โฉนดที่ดิน

เลขที่ ๑๐๗๕๔๖

เล่ม ๑๐๘๐ หน้า ๕๖

อำเภอ เมืองหนองคาย

จังหวัด หนองคาย

ให้แก่ ด.นางวิวิธรา เฮอร์แตรม สัญชาติ ไทย อยู่บ้านเลขที่ ๒๗๑ หมู่ที่ ๖

ถนน ตำบล วัดธาตุ อำเภอ เมืองหนองคาย จังหวัด หนองคาย

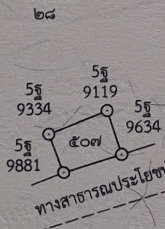

ที่ดินแปลงนี้เนื้อที่ประมาณ ๕๐ ตารางวา (แปดสิบตารางวา)

มาตราส่วนในระวาง ๑: ๕๐๐๐


รูปแผนที่

มาตราส่วน ๑: ๒๐๐๐

๒.นางสาวรวิไพพรรณ พิมพ์พันธ์



ออก ณ วันที่ สิบเก้า เดือน สิงหาคม พุทธศักราช สองพันห้าร้อยหกสิบเจ็ด



นางพนิตดา เกษพันธุ์ (นาง)
ส.ศ.ท.วุฒิชัย โคตรชมภู (นาย)
(นายไชยรัฐ มาตรา)
นายเอกลักษณ์ ชัยชมภู
นายยุทธพล บุญกล้า
หัวหน้าการ
ว่าที่ร้อยตรีศิริธร สุขไชยพร

๖๕ 489056

แยกจากโฉนดที่ดิน  
เลขที่ ๕๐๗๕๔  
หน้าสำรวจ ๕๐๐๔  
ตำบลวัดธาตุ  
อำเภอเมืองหนองคาย

กรมที่ดิน กระทรวงมหาดไทย

กรมที่ดิน กระทรวงมหาดไทย